


Storia:

- Vedere filmato della maestra;
- filmato completo [https://www.youtube.com/watch?v=dcLpli\\_Hc40](https://www.youtube.com/watch?v=dcLpli_Hc40)
- fare PICCOLA ricerca su chiave di volta etrusca e gioielli (tecnica della FILIGRANA e della GRANULAZIONE, con immagini);
- creare o copiare quadro civiltà.

## Le invenzioni degli Etruschi

Per primi in Occidente, gli Etruschi usarono la tecnica dell'**arco** per costruire le porte delle città, gli acquedotti e le abitazioni: prima realizzavano un'impalcatura di legno (**centina**) per sostenere la volta; poi alzavano le pareti con i pilastri (**piedritti**) e i blocchi di pietra (**conci**); infine sistemavano al centro la pietra più importante, la **chiave di volta**, per rendere stabile l'arco, che altrimenti sarebbe crollato. A quel punto toglievano la centina.

AD INCASTRO



### Gioielli etruschi



Gli Etruschi erano molto abili nella **lavorazione dell'oro**, con il quale producevano gioielli. Gli orafi conoscevano tecniche raffinate in uso ancor oggi: la **filigrana** e la **granulazione**. I gioielli in filigrana erano ottenuti trasformando l'oro in sottili filamenti da intrecciare e saldare. Quelli realizzati con la tecnica della granulazione erano composti da sferette d'oro di grandezze diverse, unite l'una all'altra.

Gli Etruschi svilupparono una tecnica originale per creare un nuovo genere di vasellame, il **bùcchero**: una **ceramica** così nera e lucente da sembrare metallo, **ottenuta cuocendo l'argilla rossastra in forni a chiusura ermetica, fino a farla diventare nera**. Il bucchero che vedi a destra, detto **Galletto di Viterbo**, è un curioso **calamaio-alfabetiere**: porta **incise le lettere dell'alfabeto etrusco** e conteneva inchiostro per scrivere su papiro. Chi, scrivendo, non ricordava la forma di una lettera, poteva copiarla guardando il galletto.

### Bùcchero



**DOVE:**  
A PARTIRE DALLE COSTE  
DELL'ATTUALE TOSCANA  
PER POI ESPANDERSI IN  
EMILIA E PIANURA PADANA  
E A SUD NELL'AZIO E IN  
CAMPANIA

**QUANDO:**  
TRA L'800 E IL 700 A.C. FINO  
AL III SEC. A.C. QUANDO I  
ROMANI CONQUISTARONO  
LE CITTÀ E LI SOTTOMISERO.

CHI ERANO:  
DI ORIGINE INCERTA,  
GLI STUDIOSI PENSANO CHE  
DISCENDESSERO DALLA  
CIVILTÀ VILLANOVIANA,  
MESCOLANDOSI CON ALTRI  
POPOLI DEL MARE.

### GLI ETRUSCHI:

TRA LORO SI CHIAMAVANO  
"RASENNA": POPOLO, I GRECI  
LI CHIAMAVANO "TIRRENTI", DA  
QUI POI IL NOME DEL MARE.  
FURONO I ROMANI A  
CHIAMARLI "TUSCI" DA CUI  
"ETRUSCHI".

### COME ERANO ORGANIZZATI:

CITTÀ-STATO CIRCONDATE DA  
MURA DIFENSIVE.  
FONDARONO: BOLOGNA  
(FELSINA), SIENA, VOLTERRA  
ECC. (DODECAPOLI = 12 CITTÀ  
ALLEATE)  
OGNUNA GOVERNATA DA UN  
LUCUMONE E UNA CERCHIA DI  
ARISTOCRATICI;  
RESTO DEL POPOLO:  
CONTADINI, ARTIGIANI, SERVI,  
SCHIAVI CATTURATI CON LA  
PIRATERIA.  
LE DONNE AVEVANO MOLTE  
LIBERTÀ E LE ARISTOCRATICHE  
SAPEVANO SCRIVERE.

**RELIGIONE:**  
POLITEISTI:  
TINIA, DIO DEL CIELO E DEI  
FULMINI;  
UNI, DEA DELLA NATURA;  
MENERVA, DELLA DELLA  
SAPIENZA E DELLE ARTI.  
AUGURI E ARUSPICI:  
SACERDOTI INDOVINI.  
NECROPOLI: TOMBE NELLA  
ROCCIA, POI TOMBE A  
TUMULO (MURATURA).  
CORREDO FUNEBRE PER IL  
DEFUNTO E BANCHETTO  
COME RITO DI SEPOLTURA.

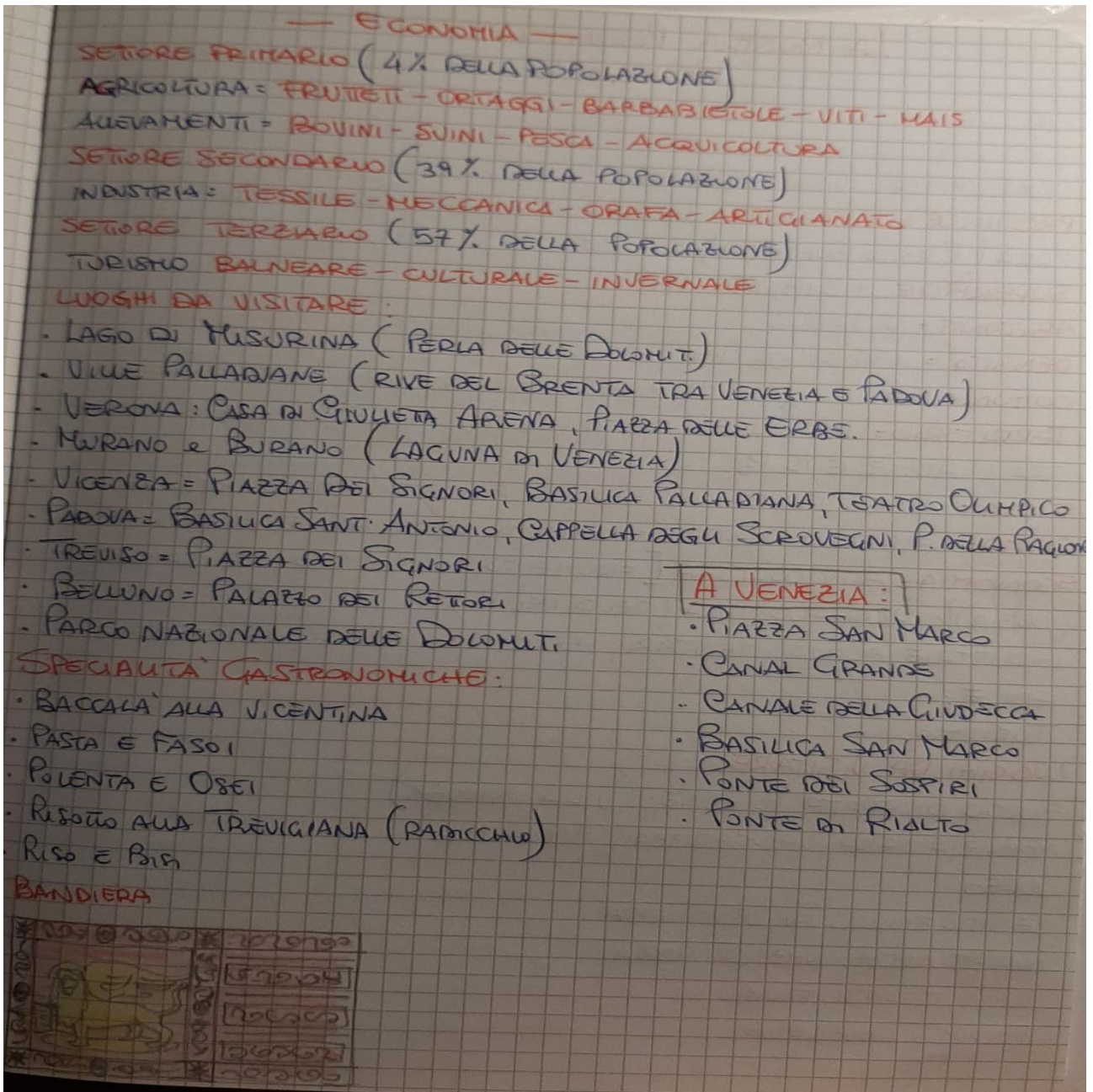
### ECONOMIA:

AGRICOLTURA  
MINIERE DI METALLI  
(ODIERNE COLLINE  
METALLIFERE E ISOLA  
DELBA)  
ARTIGIANATO  
COMMERCIO  
PIRATERIA

**INNOVAZIONI/TECNOLOGIE:**  
BUCCHERO (CERAMICA NERA  
E LUCIDA)  
LAVORAZIONE METALLI  
PREZIOSI (GIOIELLI IN ORO:  
TECNICA DELLA FILIGRANA E  
GRANULAZIONE)  
ARCHITETTURA URBANA  
(ARCO)  
SCRITTURA DA DX A SX:  
ALFABETO DERIVATO DAL  
GRECO (LAMINE DI PYRGD)

## Geografia:

- ci siamo fermati a fiumi e laghi (carta d'identità della regione Veneto), quindi aggiungere:
- **CLIMA**: COPIARE da pag. 138 le 3 fasce climatiche, ALPINO (a nord in montagna), CONTINENTALE (nell'entroterra); TEMPERATO (lungo le coste);
- **CAPOLUOGO DI REGIONE**: vedi pag. 138
- **NOME GOVERNATORE DELLA REGIONE**: (Luca Zaia)
- **CITTA' PRINCIPALI** (province): vedi pag. 138
- per quanto riguarda **ECONOMIA, LUOGHI DA VISITARE, GASTRONOMIA** ecc... allego foto da cui copiare le informazioni:



- scrivere: "LA NOSTRA PROVINCIA: ROVIGO"
- stampare ed incollare immagini
- PRESIDENTE DELLA PROVINCIA: (Ivan Dall'ara)
- 



**LA NOSTRA PROVINCIA: ROVIGO**

BANDIERA  
 CARTINA  
 PRESIDENTE IVAN DALL'ARA      NORD      SUD OVEST

PROVINCE CONFINANTI: PADOVA - VENEZIA - VERONA - MANTOVA E FER  
 (LOMBARDIA)

RARA (ETILIA ROMAGNA) E A EST CON IL MAR ADRIATICO

SUPERFICIE 1819,35 KM<sup>2</sup>

ABITANTI = 237446

DENSITA' = 130,51 ab/KM<sup>2</sup>

COTUNI = 50      ALTO POL. → BADIA      MEDIO POL. → ROVIGO      BASSO POL. → ADRIA

TERRITORIO = PIANURA (DELTA DEL PO): LA PROVINCIA E' COMPRESA  
 TRA L'ADIGE E IL PO

FIUMI = ADIGE, PO, CANAL BIANCO, ADIGETTO (ANTICO CORSO DELL'ADIGE)

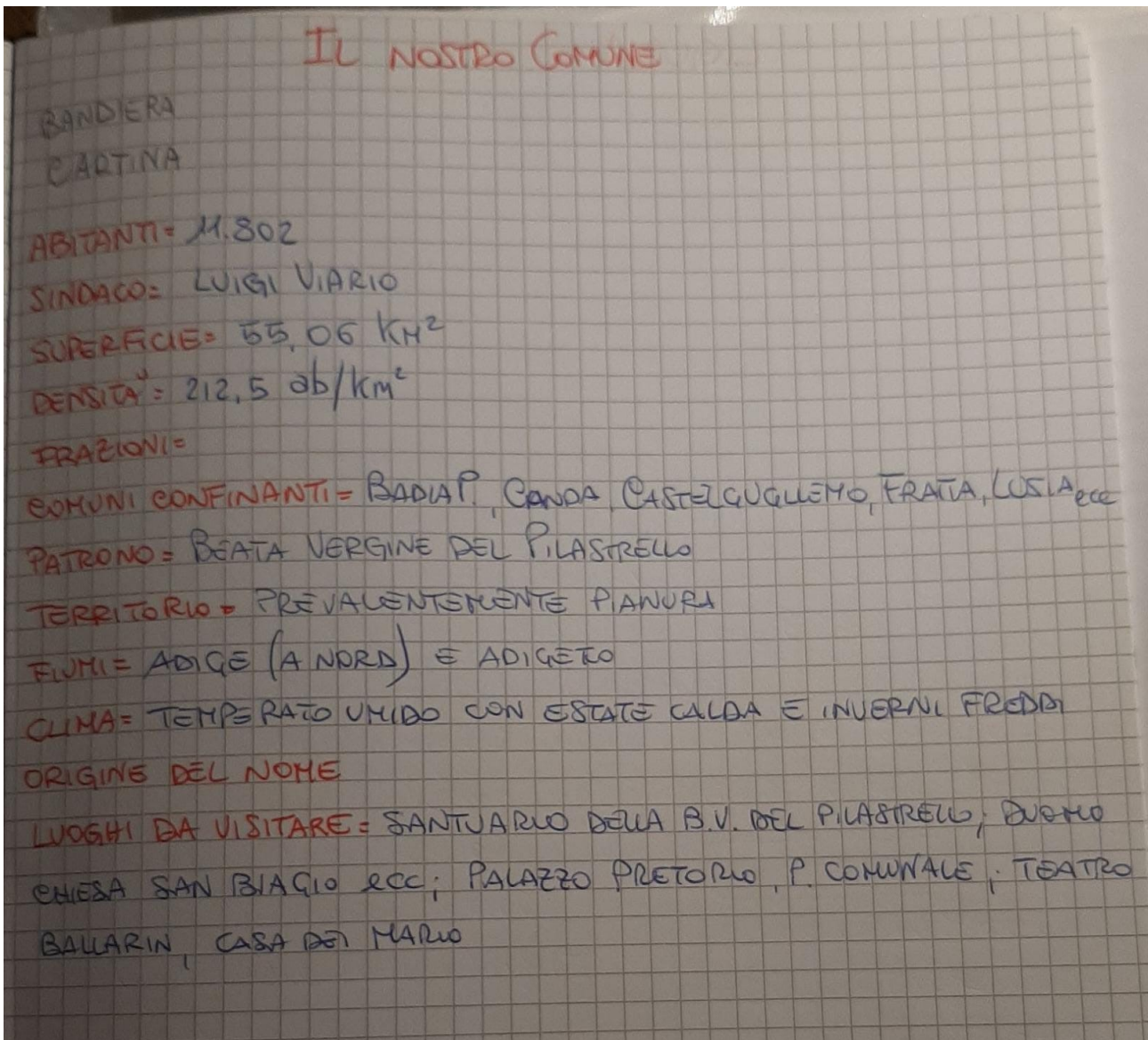
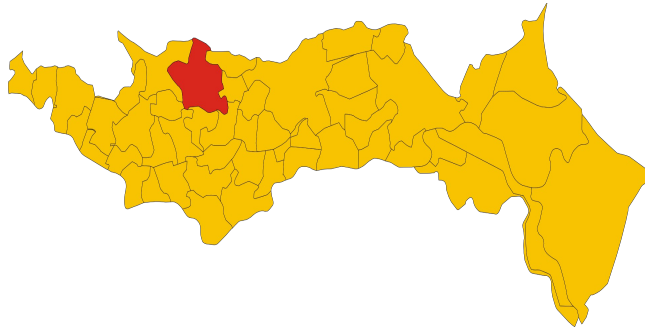
CLIMA = SEMICONTINENTALE: UMIDITA', ESTATE AFOSE, INVERNI NEBBIOSI

ECONOMIA = AGRICOLTURA [FRUMENTO, MAIS E RISO, FRUTTA, ORTAGGI  
 (LUSIA)]; ACQUACOLTURA (DELTA DEL PO);  
 INDUSTRIE AGROALIMENTARI, MECCANICO, DEL LEGNO, TESSILE ED  
 EDILE;  
 TURISMO.

**LUOGHI DA VISITARE:**

BORGO DI FRATTA POLESINE; (VILLA BADOER)  
 ABBAZIA DELLA VANGADIZZA (BADIA POL.)  
 LOREO  
 CENTRO STORICO DI LOMBINARA  
 MUSEO ARCH. NAZ. DI ADRIA  
 " GRANDI FIUMI  
 PALAZZO ROVERELLA

- scrivere **“IL NOSTRO COMUNE”**
  - stampare ed incollare cartina e bandiera:
  - ricopiare dall'immagine qui sotto:



- cercare ed incollare immagine simbolo di Lendinara.

P.s. Ovviamente tutto questo è realtivo solo alla “nostra” regione, in quanto cittadini veneti. Per il resto delle regioni, si procederà con una carta d'identità più snella.

Al prossimo invio, allegherò gruppi per lavoro a coppie, in modo tale da portarsi avanti con la ricerca di immagini. Nel frattempo si continuerà a disegnare regioni con la carta lucida e a studiare dal libro.